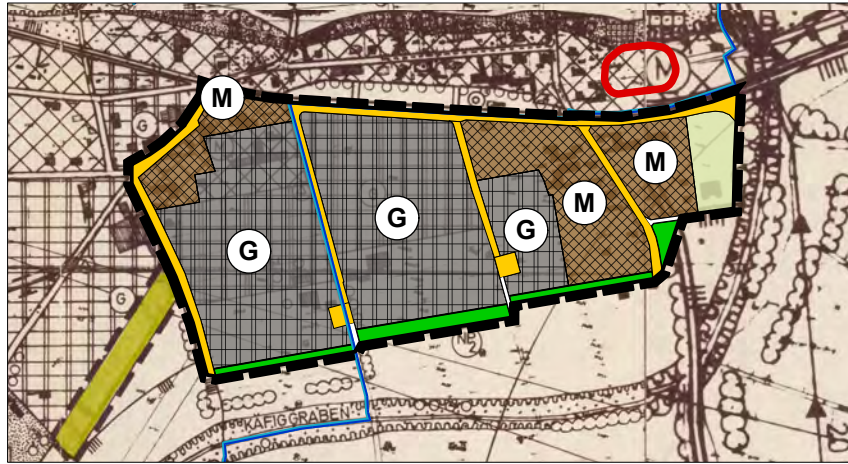
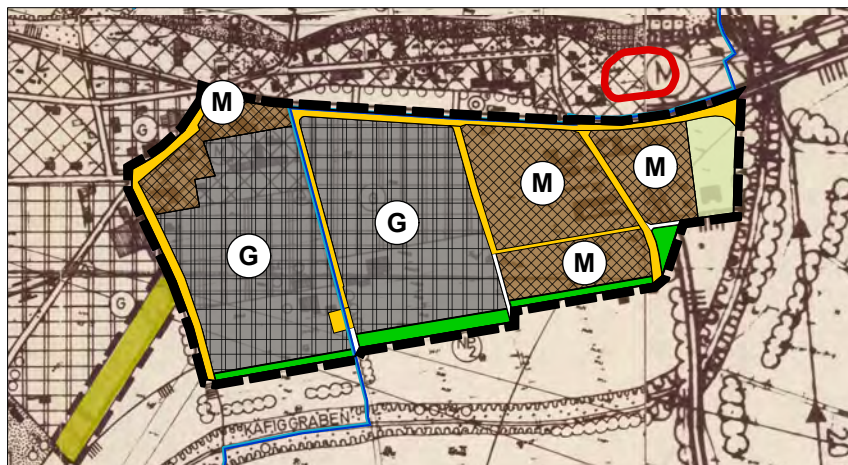


**BESTAND**



**PLANUNG VARIANTE 1**



**PLANUNG VARIANTE 2**

**Verfahrensvermerke**

- 1) Der Stadtrat der Stadt Ostheim v.d.Rhön hat in seiner öffentlichen Sitzung vom 13.04.2021 die 6. Änderung des Flächennutzungsplans beschlossen. Der Änderungsbeschluss wurde am 22.04.2021 ortsüblich bekannt gemacht.
  - 2) Zu dem Vorentwurf in der Fassung vom 30.03.2021 wurden die Behörden und sonstigen Träger öffentlicher Belange gemäss § 4 Abs. 1 BauGB in der Zeit vom ..... bis ..... beteiligt.
  - 3) Der Vorentwurf in der Fassung vom ..... wurde mit der Begründung gemäss § 3 Abs. 1 BauGB in der Zeit vom ..... bis ..... öffentlich ausgelegt
  - 4) Zu dem Entwurf in der Fassung vom ..... wurden die Behörden und sonstigen Träger öffentlicher Belange gemäss § 4 Abs. 2 BauGB in der Zeit vom ..... bis ..... beteiligt.
  - 5) Der Entwurf in der Fassung vom ..... wurde mit der Begründung gemäss § 3 Abs. 2 BauGB in der Zeit vom ..... bis ..... öffentlich ausgelegt.
  - 6) Die Stadt Ostheim v.d.Rhön hat mit Beschluss vom ..... die Änderung des Flächennutzungsplans in der Fassung vom ..... festgestellt.
- Ostheim v.d.Rhön, den .....
- (Siegel) .....  
(S. Malzer 1. Bürgermeister)

**Zeichenerklärung**

- Änderungsbereich
- gewerbliche Baufläche
- gemischte Baufläche
- Verkehrsfläche
- Flächen für die Landwirtschaft
- Grünfläche Ortsrandeingrünung
- geplantes Wasserschutzgebiet
- Bodendenkmal

7) Das Landratsamt Bad Neustadt hat die Änderung des Flächennutzungsplans mit Bescheid vom ..... gemäss § 6 BauGB genehmigt

.....  
(Genehmigungsvermerk des Landratsamtes)

8) Ausgefertigt

Ostheim v.d.Rhön, den .....

(Siegel) .....  
(S. Malzer, 1. Bürgermeister)

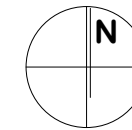
9) Die Erteilung der Genehmigung der Flächennutzungsplanänderung wurde am ..... gemäß § 6 Abs. 5 BauGB ortsüblich bekannt gemacht. Die Flächennutzungsplanänderung ist damit wirksam.

Ostheim v.d.Rhön, den .....

(Siegel) .....  
(S. Malzer, 1. Bürgermeister)

**Stadt Ostheim v.d.Rhön**  
6. Änderung des Flächennutzungsplans

VORENTWURF  
M 1:10.000



aufgestellt: 30.03.2021  
geändert:

bearbeitet: Klose / Wegner  
gezeichnet: Klose  
geprüft: Wegner

**WEGNER**  
**STADTPLANUNG**

Bertram Wegner  
Dipl.-Ing. Architekt Stadtplaner SRL  
Tiergartenstraße 4c 97209 Veitshöchheim  
Tel. 0931/9913870 Fax 0931/9913871  
info@wegner-stadtplanung.de  
www.wegner-stadtplanung.de

**Miriam Glanz**  
Landschaftsarchitektin

Miriam Glanz  
Landschaftsarchitektin  
Am Wacholderrain 23 97618 Leutershausen  
Tel. 09771/98769 Fax 09771/2492  
info@planungsbuero-glanz.de